

MAPA DOS TERRITÓRIOS EDUCATIVOS DE FLORIANÓPOLIS



MAPA DOS TERRITÓRIOS EDUCATIVOS DE FLORIANÓPOLIS



 COLÉGIO
CATARINENSE



Rede Jesuíta
de Educação



FICHA TÉCNICA

PROFESSORES PARTICIPANTES

Alana Drews dos Santos / Aline Ziegler de Souza / Amanda Coelho do Sacramento / Ana Vianice Smânia da Silva
Andréia Mariano Abrantes de Souza / Bárbara Rodrigues Debortoli / Beatriz Tokarski Espezim Wolff
Carlos Felipe Mendes / Cláudia Ivane do Amarante Marques / Danusa Silveira Bittencourt
Deline Farenzena Pelegrini / Elisa da Silva Aguiar / Elizandra Vieira Demétrio / Gilvana Matos / Gisele Angeli
Kamila Bastos / Louisa Carla Farina Schröter / Luana de Siqueira / Manoella Godinho Werlich Wolff
Marcella Ribeiro Gomes / Maria Eduarda Guimarães Sardá / Poliana Regina Zim Lentz Colombo
Priscila Hoffmann de Souza / Tatiana Lúcia Machado

REVISÃO DE TEXTOS

Setor de revisão do Colégio Catarinense

CONCEPÇÃO DO PROJETO

Louisa Carla Farina Schröter

ORIENTAÇÃO PEDAGÓGICA

Elisa da Silva Aguiar

EQUIPE TÉCNICA

Aline Castoldi
Ana Vianice Smânia da Silva
Edson Francisco Schweitzer
Elisa da Silva Aguiar
Lucimar Mondini Polli

Ficha Catalográfica elaborada por Suellen Santos CRB 14/1162 – Biblioteca Colégio Catarinense

M297

Mapa dos territórios educativos de Florianópolis [recurso eletrônico] / Louisa Carla Farina Schröter (org.). – 1. ed. – Florianópolis, SC: Colégio Catarinense, 2025.
40 f. : il. Color.

Disponível em formato de livro digital.
ISBN: 978-65-989785-0-1

1. Educação integral. 2. Territórios educativos. 3. Educação ao aberto. 4. Cidade educadora. 5. Colégio Catarinense. 6. Florianópolis. 7. Formação de professores. I. Schröter, Louisa Carla Farina (org.). II. Título.

CDU: 371.314

IDEALIZAÇÃO:



Rede Jesuíta
de Educação

MAPA DOS TERRITÓRIOS EDUCATIVOS DE FLORIANÓPOLIS



 COLÉGIO
CATARINENSE



Rede Jesuíta
de Educação

ÍNDICE

Apresentação	06
Catedral Metropolitana de Florianópolis	08
Museu de Florianópolis	10
Largo da Alfândega	12
Mercado Público de Florianópolis	14
Museu Histórico Cruz e Souza	16
Feira do Largo da Alfândega	18
Street Art	20
Museu da Escola Catarinense	22
Parque da Luz – Olhar para cima	24
Parque da Luz – Olhar para as miudezas	26
Parque da Luz – Olhar ao redor	28
Bosque do Infantil – Atividade sobre folhas *	30
Bosque do Infantil – Atividade sobre animais e insetos *	32
Bosque do Infantil – Atividade sobre plantas *	34
Bosque do Infantil – Atividade sobre solos *	36
Museu do Homem do Sambaqui **	38

* Localizado no Colégio Catarinense

** Localizado no Colégio Catarinense e aberto ao público. Sua escola pode nos visitar. Agende: (48) 3251-1516.



APRESENTAÇÃO

O Mapa dos Territórios Educativos de Florianópolis, aqui apresentado, é fruto de uma pesquisa-ação desenvolvida com educadores do Colégio Catarinense, voltada a investigar como a educação ao aberto pode ser promovida ao ampliarem-se as experiências de aprendizagem para além dos muros da escola. Trata-se de um processo coletivo de experimentação e sistematização, que reúne experiências, percursos e possibilidades identificadas ao longo desse estudo, compondo um acervo que pretende inspirar outras escolas, educadores e gestores públicos a reconhecerem, na cidade, um campo fértil para o aprendizado, o convívio e o cuidado com a casa comum.

Inspirado pela perspectiva da Ecologia Integral, o Colégio Catarinense tem buscado, ao longo de sua trajetória, reafirmar o compromisso com uma educação integral, comprometida com o cuidado da vida e com a formação de sujeitos conscientes de seu papel na construção de uma sociedade mais justa e sustentável.

Nesse horizonte, a formação continuada de professores se consolida como um espaço privilegiado de reflexão e inovação, no qual se fortalecem práticas pedagógicas que conectam o aprender escolar à vida em sua plenitude. Orientados por esse compromisso, reafirmamos a convicção de que a escola é também um território de possibilidades dentro da cidade — uma cidade que educa a todos, indiscriminadamente.

Com esta iniciativa, desejamos contribuir para a construção de redes de colaboração entre instituições de ensino, famílias, comunidades e poder público, fortalecendo uma visão de educação que une escola e cidade, humano e natureza, saber e viver. As vivências formativas propostas convidam as pessoas a (re)descobrirem a cidade e a natureza como territórios educativos, despertando novos olhares sobre os espaços urbanos e naturais de Florianópolis.

Que este material sirva de convite à continuidade dessa caminhada conjunta — por uma cidade que educa, que acolhe e que ensina a cuidar.



Louisa Carla Farina Schröter

**Diretora acadêmica
Colégio Catarinense, Florianópolis.**

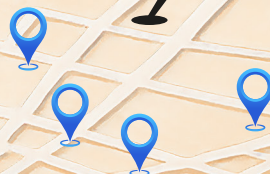
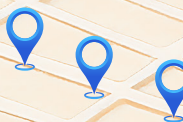
CATEDRAL METROPOLITANA DE FLORIANÓPOLIS

Localizada no coração da capital catarinense, apresenta uma riqueza de detalhes inigualável, possibilitando o conhecimento e aprofundamento histórico e cultural. A edificação, tombada pelo Patrimônio Histórico e Artístico Nacional, sugere-nos como experiência diferenciada o conhecimento sobre arquitetura, obras sacras, mobiliário e vitrais. Vale a pena conferir!





MAPA DOS
TERRITÓRIOS
EDUCATIVOS DE
FLORIANÓPOLIS



MUSEU DE FLORIANÓPOLIS

Construída originalmente para abrigar a Casa de Câmara e Cadeia, a edificação em estilo colonial serviu de sede a órgãos da administração pública. O local apresenta inúmeras possibilidades culturais, testemunho da cultura local e das transformações urbanas que a cidade vivenciou ao longo dos anos.





MAPA DOS
TERRITÓRIOS
EDUCATIVOS DE
FLORIANÓPOLIS



LARGO DA ALFÂNDEGA

O local, que no passado abrigou o posto de controle aduaneiro, controlando a entrada e a saída de mercadorias na Ilha de Santa Catarina, ainda guarda os traços da arquitetura, das artes e da cultura ilhoa. Em sua estrutura histórica, o visitante pode conhecer um pouco mais da história e da cultura local, acompanhando o vaivém das pessoas e a agitação do centro histórico da capital.





MAPA DOS
TERRITÓRIOS
EDUCATIVOS DE
FLORIANÓPOLIS



MERCADO PÚBLICO DE FLORIANÓPOLIS

Patrimônio artístico, histórico e arquitetônico, é um dos principais pontos turísticos de Florianópolis. Lá, pode-se viver a verdadeira alegria da cidade. A compra e venda de pescados, os produtos que saem fresquinhos do mar, as rodas de samba, o artesanato, a cadência típica do sotaque ilhéu e a simpatia dos trabalhadores do local fazem desse ponto o preferido dos manezinhos e turistas.





MAPA DOS
TERRITÓRIOS
EDUCATIVOS DE
FLORIANÓPOLIS



MUSEU HISTÓRICO CRUZ E SOUZA

O Museu é um espaço que une passado, presente e futuro, cujo propósito é divulgar a cultura local. O espaço possibilita ao visitante ampliar seus conhecimentos sobre a história catarinense e, por meio de seu patrimônio arquitetônico, conta a história dos governantes de Santa Catarina, que o ocuparam como residência oficial. Hoje, o antigo palácio abriga o centenário Instituto Histórico e Geográfico de Santa Catarina e sedia lançamentos e exposições de arte e história.





MAPA DOS
TERRITÓRIOS
EDUCATIVOS DE
FLORIANÓPOLIS



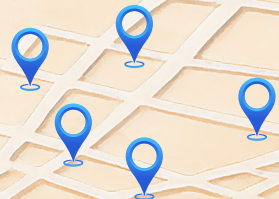
FEIRA DO LARGO DA ALFÂNDEGA

A praça ao lado do prédio da Alfândega, hoje revitalizada, acolhe a todos que buscam boa convivência e produtos para uma alimentação saudável. A feirinha semanal reúne pequenos produtores rurais, que comercializam seus produtos direto do campo. Nesse lugar, o visitante poderá maravilhar-se com a riqueza das frutas e verduras e sua diversidade de cores, texturas e aromas. Também poderá deliciar-se com uma dupla imbatível: pastel e caldo de cana.





MAPA DOS
TERRITÓRIOS
EDUCATIVOS DE
FLORIANÓPOLIS



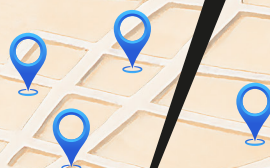
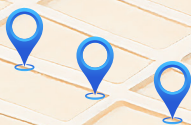
STREET ART

A arte de rua está presente na cidade, com obras que expressam a cultura local e a vida de personalidades notáveis. A leitura de imagens da arte urbana permite, ao observador, conhecer técnicas, propostas estéticas e expressões de nossa terra. Que tal um passeio para conferir as obras que compõem o rico acervo de grafites de Floripa?





MAPA DOS
TERRITÓRIOS
EDUCATIVOS DE
FLORIANÓPOLIS



MUSEU DA ESCOLA CATARINENSE

Situado num edifício que retrata a arte e a arquitetura neoclássica francesa, o Museu da Escola Catarinense é uma excelente oportunidade para quem deseja conhecer um pouco mais sobre a história da educação em Santa Catarina. Essa história é contada a partir da transformação de objetos e artefatos utilizados nas escolas, que permitem um mergulho no passado e no presente de milhares de crianças e jovens que passaram pelos bancos escolares de Santa Catarina.





MAPA DOS
TERRITÓRIOS
EDUCATIVOS DE
FLORIANÓPOLIS



PARQUE DA LUZ OLHAR PARA CIMA

O Parque traz-nos um convite para desacelerar e observar com calma e tranquilidade um cenário quase invisível: a dinâmica da natureza na cidade. Olhando para o alto, nosso olhar depara-se com as copas das árvores, com os insetos e as aves, prédios, arte de rua e o céu. Aceite o convite! Olhe para cima, firme bem forte seus pés no chão e não tenha pressa de admirar aquilo que não tem preço: a natureza da nossa cidade!





MAPA DOS
TERRITÓRIOS
EDUCATIVOS DE
FLORIANÓPOLIS



PARQUE DA LUZ OLHAR PARA AS MIUDEZAS

Pensar no Parque da Luz como um território que reúne miudezas permite-nos ampliar e enriquecer as experiências de aprendizado junto à natureza. O local convida-nos a acompanhar carreiros de formigas, a descobrir pequenos animais, a conhecer as folhas, flores, sementes e a infinidade de árvores espalhadas por suas ricas trilhas. Aceite o convite para investir no desenvolvimento do seu olhar – não apenas o olhar que vê o mundo, mas aquele que enxerga suas camadas, sua complexidade.





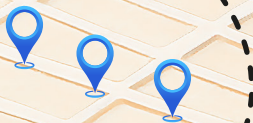
PARQUE DA LUZ OLHAR AO REDOR

Um passeio ao Parque da Luz é um convite a compreender como a cidade cresceu em seu entorno. Desde que abrigava o cemitério da antiga Vila de Desterro até os dias de hoje, muitas mudanças ocorreram nesse lugar. A vizinhança com a Ponte Hercílio Luz, a presença de antigas populações indígenas e os rastros de memória conduzem-nos aos antigos moradores de nossa cidade e suas histórias.





PARQUE DA LUZ



BOSQUE DO INFANTIL* ATIVIDADE SOBRE FOLHAS

Estimular movimentos de manipulação, exploração de propriedades, observação de características (cor, aparência, cheiro, formato, crescimento), processos de germinação, floração, espécie a que pertence... são muitas as possibilidades de trabalho:

- (a) formas e tamanhos - ordem crescente e decrescente, seriação e classificação matemática, grandezas e medidas;
- (b) produção de mudinhas de plantas medicinais para o preparo de chás diversos;
- (c) caça ao tesouro com cores da natureza (elefante colorido);
- (d) atividades artísticas, como decalque de folhas coloridas;
- (e) confecção de pulseiras e mandalas com elementos da natureza coletados no bosque.



* Localizado no Colégio Catarinense



MAPA DOS
TERRITÓRIOS
EDUCATIVOS DE
FLORIANÓPOLIS



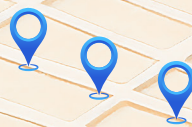
BOSQUE DO INFANTIL* ATIVIDADE SOBRE ANIMAIS E INSETOS

Estimular a observação atenta a pequenos detalhes. Como são os bichinhos encontrados nesse local? Os pássaros que pousam nas árvores? O jardim abriga insetos e pequenos animais? Como é a vida das abelhas sem ferrão que habitam o espaço do bosque? Produzem mel da mesma qualidade que as abelhas africanas? Por que não possuem ferrão? Esses são questionamentos que poderão suscitar a curiosidade dos grupos de crianças, possibilitando a elaboração de propostas de investigação nesse rico espaço de aprendizagem.





MAPA DOS
TERRITÓRIOS
EDUCATIVOS DE
FLORIANÓPOLIS



BOSQUE DO INFANTIL* ATIVIDADE SOBRE PLANTAS

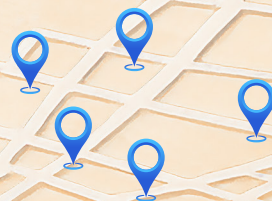
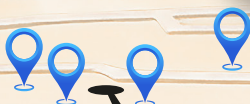
Estimular a visita ao grande pé de jaca existente no bosque. Esse espécime imprime características peculiares à flora local, possibilitando problematizações sobre o ciclo de vida das plantas. Para dar suporte a essas investigações, o grupo de crianças pode pesquisar sobre formas de germinação, fase vegetativa da jaca, tipos de floração, formação de frutas e processo de dispersão das sementes. Também poderá coletar sementes da jaqueira, dispondo-as por tamanho, cor, peso, formato e textura, construindo uma planilha para registrar o processo de crescimento da planta. Atividades como plantio de sementes e culinária podem ser propostas, envolvendo as turmas no cuidado com esse importante representante da flora.



* Localizado no Colégio Catarinense



MAPA DOS
TERRITÓRIOS
EDUCATIVOS DE
FLORIANÓPOLIS



BOSQUE DO INFANTIL* ATIVIDADE SOBRE SOLOS

Estimular as crianças a observar os diferentes tipos de solos – arenoso, argiloso e calcário. Experiências sobre a permeabilidade podem concretizar conceitos relativos às características da água e sua importância para a vida nos biomas. Os diferentes tipos de vegetação e o desenvolvimento adequado de espécies dependem de solos ricos e bem cuidados. Nesse sentido, as crianças são estimuladas a pesquisar formas adequadas de conservação dos solos e das paisagens e a realizar experimentos que concretizam os diferentes perfis de solo. A importância do cuidado dos solos para a agricultura e para a manutenção do equilíbrio ambiental também pode ser mote de investigação.





MUSEU DO HOMEM DO SAMBAQUI *

O Museu do Homem do Sambaqui é um espaço dedicado à preservação da memória dos primeiros habitantes do litoral catarinense. Localizado no Colégio Catarinense, no Centro da cidade de Florianópolis, o museu convida o visitante a viajar no tempo, por meio de seu acervo arqueológico. Seu objetivo é divulgar os modos de vida das populações pré-históricas da região, especialmente aquelas que habitaram os sambaquis – sítios formados por conchas, ossos, artefatos e vestígios deixados por grupos pescadores-coletores. O Museu guarda um dos mais importantes acervos arqueológicos do Sul do Brasil, reunindo peças que revelam hábitos, crenças e conhecimentos de milhares de anos atrás. Além de exposições permanentes, o espaço também promove atividades educativas que conectam ciência, história e identidade cultural.







MAPA DOS TERRITÓRIOS EDUCATIVOS DE FLORIANÓPOLIS

 COLÉGIO
CATARINENSE



Rede Jesuíta
de Educação

Rua Esteves Júnior, 711 – Florianópolis/SC – 88015-130 – (48) 3251-1500

